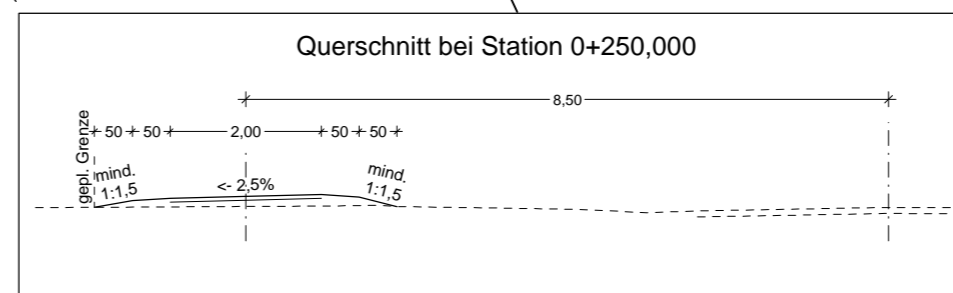
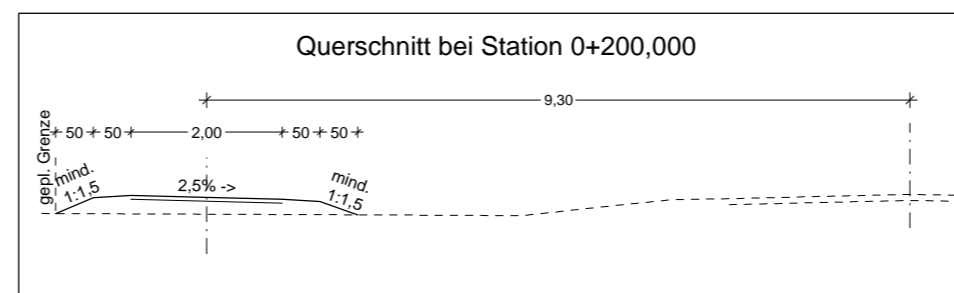
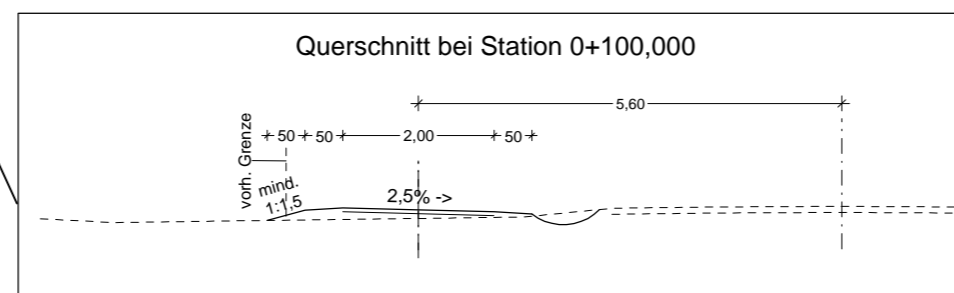


Gemarkung Sprengel

Flur 2



ZEICHENERKLÄRUNG	
	Gemarkungsgrenze
	Flurgrenze
	Mauer
	Hecke
	Radweg/Zufahrt aus Asphalt
	Radweg aus Betonsteinpflaster mit Schutzstreifen
	Bankett
	Damm
	Einschnitt
	Versickerungsmulde oder Graben
	Zaun
	Stahlgerüstmast
	Stahlrohrmast
	Betonmast
	Holzmast
	Laterne
	Schacht vorhanden
	Baum / Baum erhalten
	Baum entfernen
	Baum anpflanzen
	Schieber Wasser
	Schieber Gas
	Unterflurhydrant
	Straßenablauf vorhanden
	Graben vorhanden
	Zufahrt
	Zugang
	Schaltschrank Strom/Telekom
	vorh. Regenwasserkanal
	gepl. Achsradien
	gepl. Hochpunkt / Tiefpunkt
	gepl. Querneigung der Fahrbahn
	gepl. Grenze
	Regelungsverzeichnisnummer

Straßenbaubehördlich geprüft: Verden, den 04.11.2014
 Niedersächsische Landesbehörde für
 Straßenbau und Verkehr
 Geschäftsbereich Verden
 im Auftrage: gez. Zulauf

Nr.	Art der Änderung	Datum	Aufgestellt
5.			
4.			
3.			
2.			
1.			

Entwurfsbearbeitung:

**Ingenieurbüro
FEUERBACH**

Schloßstraße 21A
21271 Hanstedt
Tel. 04184-889651 Fax 04184-889653

	Datum	Name
bearb.	Sep. 2014	Fb / Ah
gez.	Sep. 2014	Fb / Ah
gepr.	30.09.2014	gez. Feuerbach

Straßenbauverwaltung des Landes Niedersachsen
 Straße: **L171** von km: **0,326** bis km: **2,531**
 (Nächster Ort): **Schülern**

**Neubau Radweg an der L171
zwischen Sprengel (Neuenkirchen)
und Schülern (Schneverdingen)**

Lageplan Nr. 1
Maßstab: 1:500

Aufgestellt:
 Schneverdingen, den 30.09.2014
 Stadt Schneverdingen
 - Die Bürgermeisterin -
 Schulstraße 3, 29640 Schneverdingen
 im Auftrage: gez. Ehlermann

Unterlage:	5
Blatt Nr.:	1
Größe:	90,0 x 29,7
Datum	Zeichen