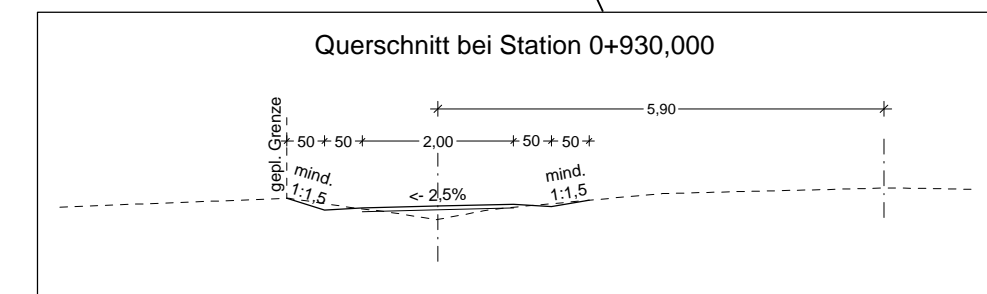
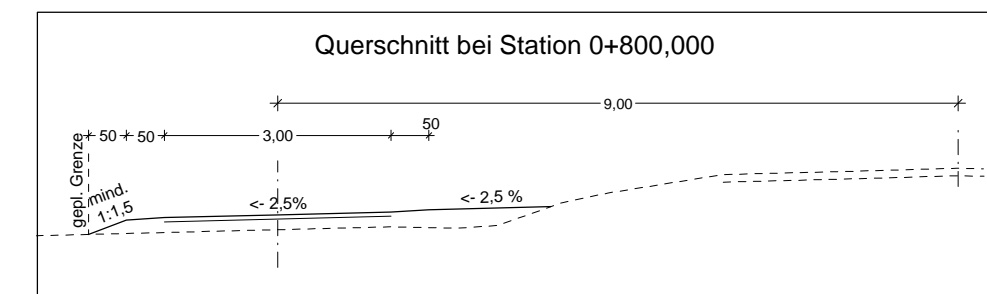
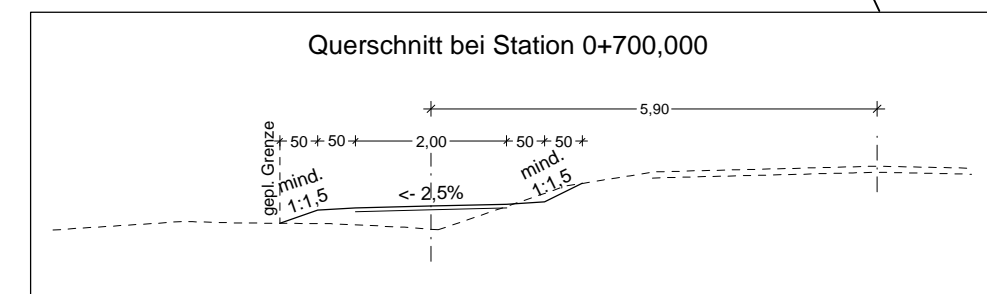
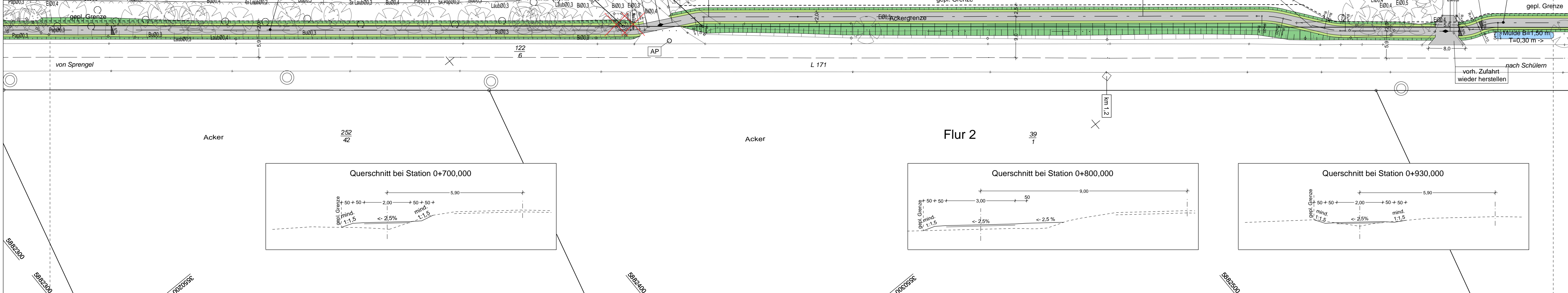
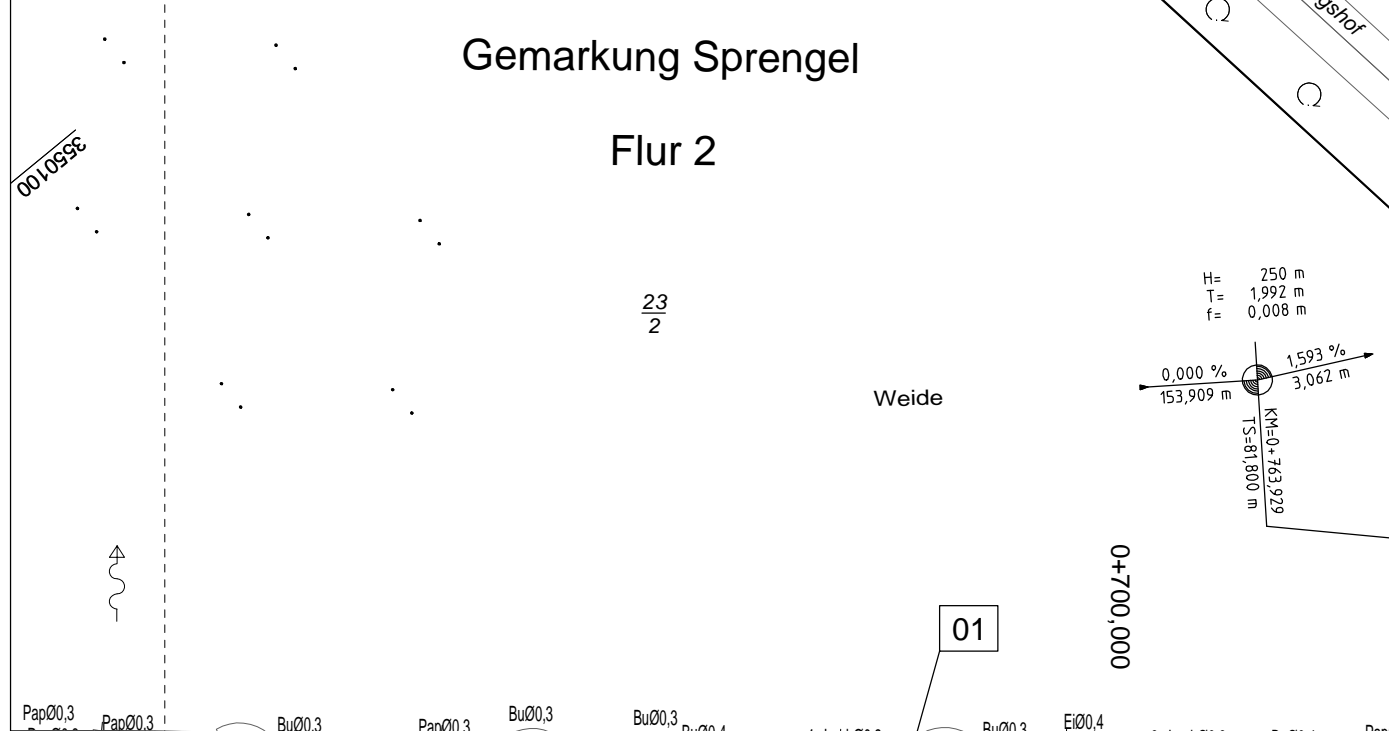


ZEICHENERKLÄRUNG		Schacht vorhanden		Unterflurhydrant	
	Zaun		Schacht vorhanden		Unterflurhydrant
	Stahlgerüst		Baum / Baum erhalten		Straßenablauf vorhanden
	Stahlrohrmast		Baum entfernen		Graben vorhanden
	Betonmast		Baum anpflanzen		Zufahrt
	Mauer		Schieber Wasser		Zugang
	Hecke		Schieber Gas		Schaltschrank Strom/Telekom



Straßenbaubehörlich geprüft: Verden, den 04.11.2014
 Niedersächsische Landesbehörde für
 Straßenbau und Verkehr
 Geschäftsbereich Verden
 im Auftrage: gez. Zulauf

Nr.	Art der Änderung	Datum	Aufgestellt
5.			
4.			
3.			
2.			
1.			

Entwurfsbearbeitung:

Ingenieurbüro FEUERBACH

Schloßstraße 21A
 21271 Hanstedt
 Tel. 04184-889651 Fax 04184-889653

Datum	Name
bearb. Sep. 2014	Fb / Ah
gez. Sep. 2014	Fb / Ah
gepr. 30.09.2014	gez. Feuerbach

Straßenbauverwaltung des Landes Niedersachsen
 Straße: **L171** von km: **0,326** bis km: **2,531**
 (Nächster Ort): **Schülern**

Unterlage: 5
 Blatt Nr.: 3
 Größe: 90,0 x 29,7

Datum	Zeichen
überprüft	

**Neubau Radweg an der L171
 zwischen Sprengel (Neuenkirchen)
 und Schülern (Schneverdingen)**

Lageplan Nr. 3
 Maßstab: 1:500

Aufgestellt:
 Schneverdingen, den 30.09.2014
 Stadt Schneverdingen
 - Die Bürgermeisterin -
 Schulstraße 3, 29640 Schneverdingen
 im Auftrage: gez. Ehlermann