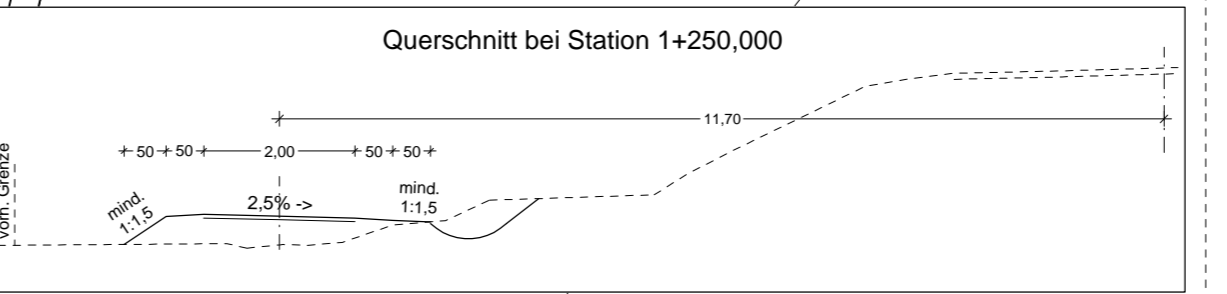
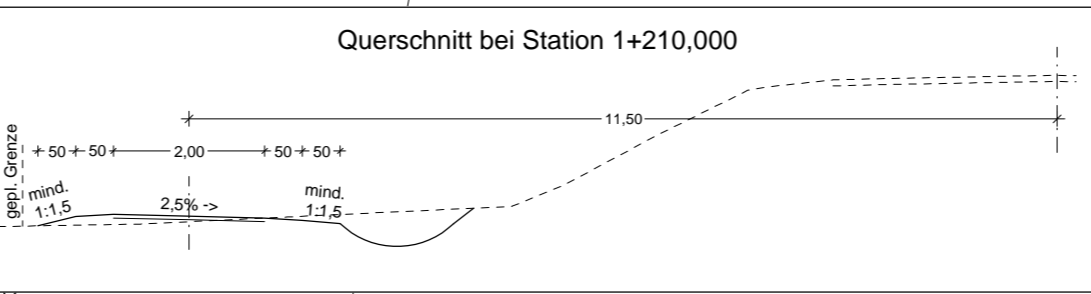
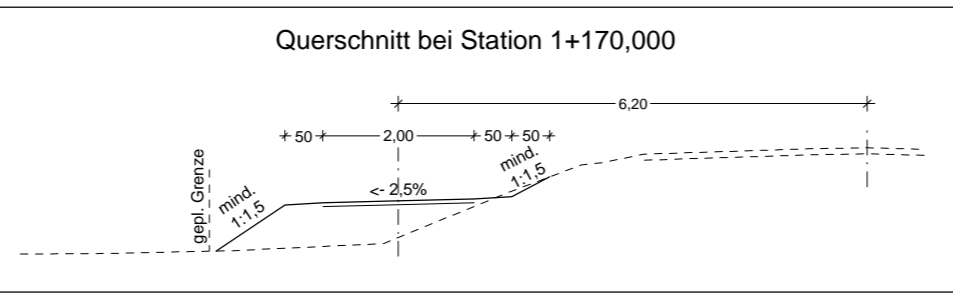
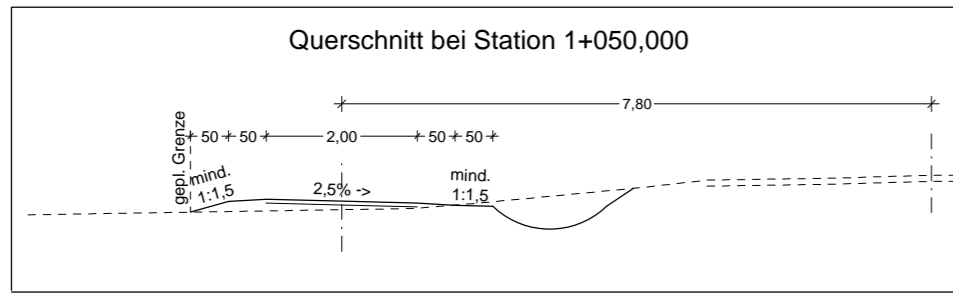
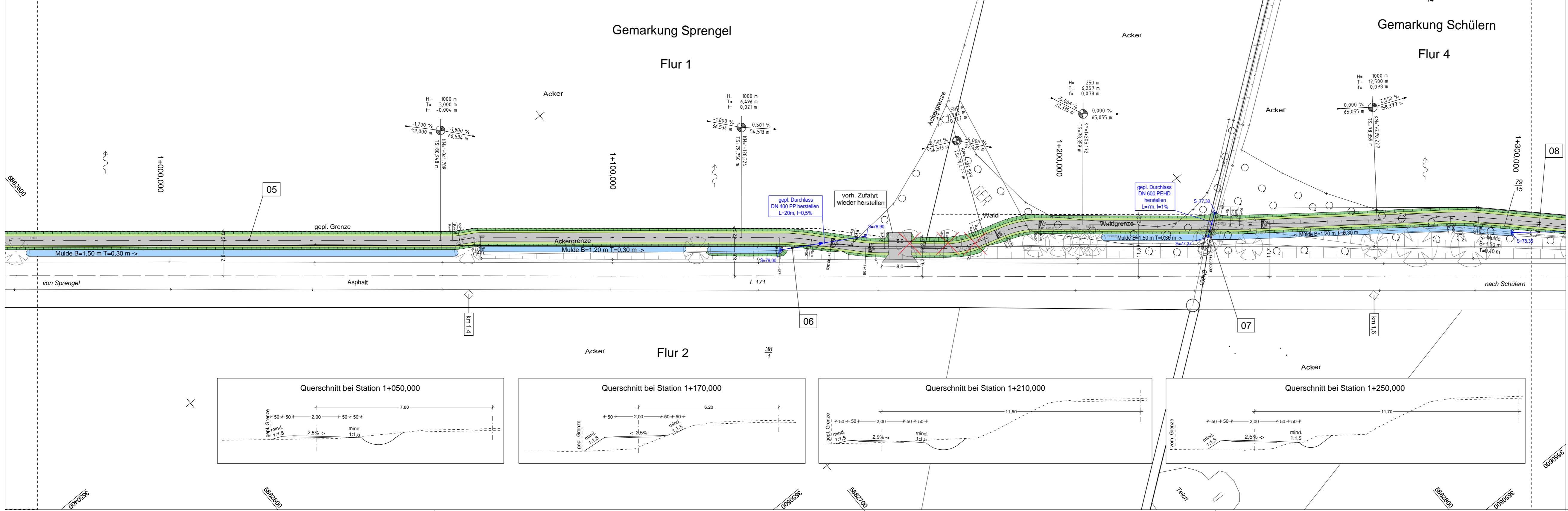


ZEICHENERKLÄRUNG		Zaun	Schacht vorhanden	Unterflurhydrant
	Gemarkungsgrenze			
	Flurgrenze			
	Mauer			
	Hecke			
	Radweg/Zufahrt aus Asphalt			
	Radweg aus Betonsteinpflaster mit Schutzstreifen			
	Bankett			
	Damm			
	Einschnitt			
	Versickerungsmulde oder Graben			



Straßenbaubehördlich geprüft: Verden, den 04.11.2014  
 Niedersächsische Landesbehörde für  
 Straßenbau und Verkehr  
 Geschäftsbereich Verden  
 im Auftrage: gez. Zulauf

Nr.	Art der Änderung	Datum	Aufgestellt
5.			
4.			
3.			
2.			
1.			

Entwurfsbearbeitung:

**Ingenieurbüro FEUERBACH**

Schloßstraße 21A  
 21271 Hanstedt  
 Tel. 04184-889651 Fax 04184-889653

Datum	Name
bearb. Sep. 2014	Fb / Ah
gez. Sep. 2014	Fb / Ah
gepr. 30.09.2014	gez. Feuerbach

Straßenbauverwaltung des Landes Niedersachsen  
 Straße: **L171** von km: **0,326** bis km: **2,531**  
 (Nächster Ort): **Schülern**

Unterlage: 5  
 Blatt Nr.: 4  
 Größe: 90,0 x 29,7

**Neubau Radweg an der L171  
 zwischen Sprengel (Neuenkirchen)  
 und Schülern (Schneverdingen)**

überprüft

**Lageplan Nr. 4**  
 Maßstab: 1:500

Aufgestellt:  
 Schneverdingen, den 30.09.2014  
 Stadt Schneverdingen  
 - Die Bürgermeisterin -  
 Schulstraße 3, 29640 Schneverdingen  
 im Auftrage: gez. Ehlermann