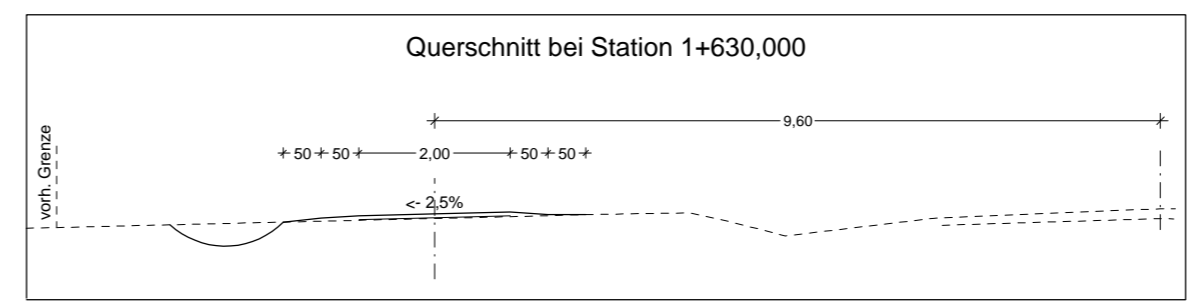
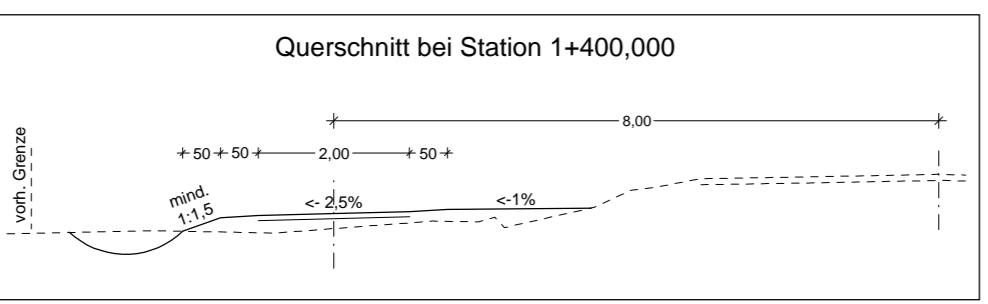
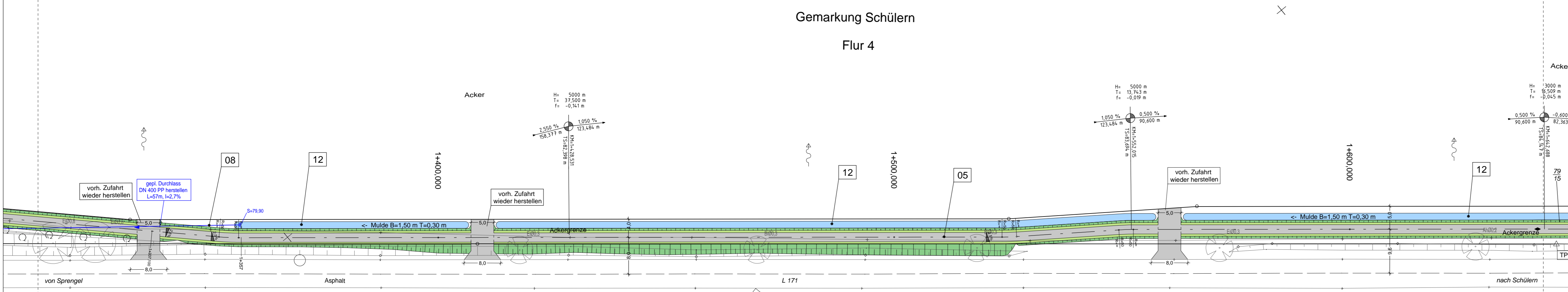


ZEICHENERKLÄRUNG		Zaun	Schacht vorhanden	Unterflurhydrant	
	Gemarkungsgrenze		Stahlrohmast		Graben vorhanden
	Flurgrenze		Betonmast		Graben vorhanden
	Mauer		Holzmast		Zufahrt
	Hecke		Laterne		Zugang
	Hecke		Schieber Gas		Zugang
	Hecke		Schaltschrank Strom/Telekom		Zugang

	Radweg/Zufahrt aus Asphalt		gepl. Regenwasserkanal mit Böschungstück, Straßenablauf; Angabe: Durchmesser, Material, Länge, Gefälle, Deckel-/Sohlteile		vorh. Regenwasserkanal
	Radweg aus Betonsteinpflaster mit Schutzstreifen		gepl. Ausrundungshalbmesser mit gepl. Tangentiallänge und gepl. Bogenstich		gepl. Achsradien
	Bankett		gepl. Längsneigung mit gepl. Länge Stationskilometrierung des Tangentschnittpunktes mit Höhenangabe		gepl. Hochpunkt / Tiefpunkt
	Damm				gepl. Querneigung der Fahrbahn
	Einschnitt				gepl. Grenze
	Versickerungsmulde oder Graben				Regelungsverzeichnisnummer



Gemarkung Schülern
Flur 4

Straßenbaubehördlich geprüft: Verden, den 04.11.2014
Niedersächsische Landesbehörde für
Straßenbau und Verkehr
Geschäftsbereich Verden
im Auftrage: gez. Zulauf

Nr.	Art der Änderung	Datum	Aufgestellt
5.			
4.			
3.			
2.			
1.			

Entwurfsbearbeitung:

Ingenieurbüro FEUERBACH

Schloßstraße 21A
21271 Hanstedt
Tel. 04184-889651 Fax 04184-889653

	Datum	Name
bearb.	Sep. 2014	Fb / Ah
gez.	Sep. 2014	Fb / Ah
gepr.	30.09.2014	gez. Feuerbach

Straßenbauverwaltung des Landes Niedersachsen
Straße: L171 von km: 0,326 bis km: 2,531
(Nächster Ort): Schülern

Unterlage: 5
Blatt Nr.: 5
Größe: 90,0 x 29,7

Datum	Zeichen

überprüft

Lageplan Nr. 5
Maßstab: 1:500

Aufgestellt:
Schneverdingen, den 30.09.2014
Stadt Schneverdingen
- Die Bürgermeisterin -
Schulstraße 3, 29640 Schneverdingen
im Auftrage: gez. Ehlermann