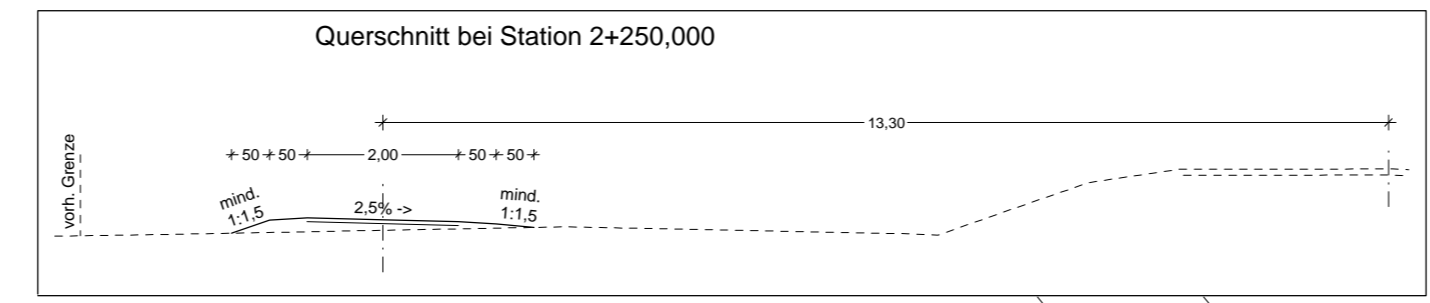

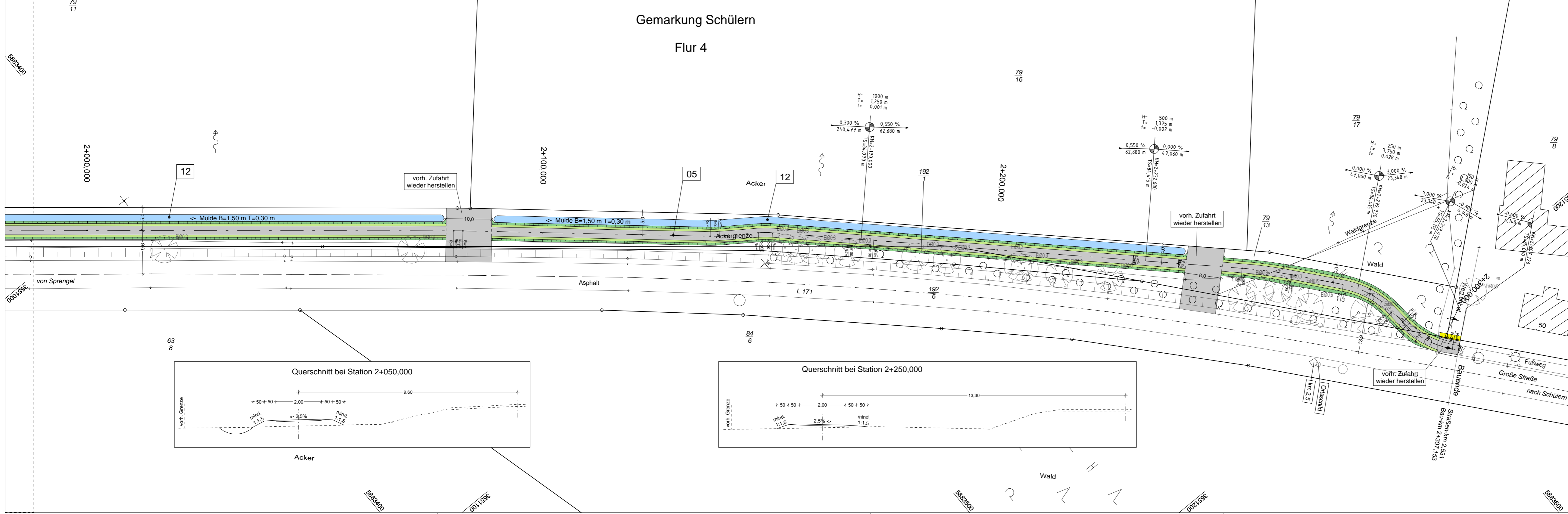


ZEICHENERKLÄRUNG		Zeichen	Bedeutung
	Zaun		Schacht vorhanden
	Unterflurhydrant		Straßenaufbau vorhanden
	Gemarkungsgrenze		Graben vorhanden
	Flurgrenze		Zufahrt
	Mauer		Zugang
	Hecke		Schaltschrank Strom/Telekom

	Radweg/Zufahrt aus Asphalt		vord. Regenwasserkanal
	Radweg aus Betonsteinpflaster mit Schutzstreifen		gepl. Achsradien
	Bankett		gepl. Hochpunkt / Tiefpunkt
	Damm		gepl. Querneigung der Fahrbahn
	Einschnitt		gepl. Grenze
	Versickerungsmulde oder Graben		Regelungsverzeichnisnummer



Straßenbaubehördlich geprüft: Verden, den 04.11.2014
 Niedersächsische Landesbehörde für
 Straßenbau und Verkehr
 Geschäftsbereich Verden
 im Auftrage: gez. Zulauf

Nr.	Art der Änderung	Datum	Aufgestellt
5.			
4.			
3.			
2.			
1.			

Entwurfsbearbeitung:

Ingenieurbüro FEUERBACH

Schloßstraße 21A
 21271 Hanstedt
 Tel. 04184-889651 Fax 04184-889653

	Datum	Name
bearb.	Sep. 2014	Fb / Ah
gez.	Sep. 2014	Fb / Ah
gepr.	30.09.2014	gez. Feuerbach

Straßenbauverwaltung des Landes Niedersachsen
 Straße: **L171** von km: **0,326** bis km: **2,531**
 (Nächster Ort): **Schülern**

Unterlage: 5
 Blatt Nr.: 7
 Größe: 90,0 x 29,7

Neubau Radweg an der L171 zwischen Sprengel (Neuenkirchen) und Schülern (Schneverdingen)

Lageplan Nr. 7
 Maßstab: 1:500

Aufgestellt:
 Schneverdingen, den 30.09.2014
 Stadt Schneverdingen
 - Die Bürgermeisterin -
 Schulstraße 3, 29640 Schneverdingen
 im Auftrage: gez. Ehlermann